

MODULARIO  
F. rig. rend. 487



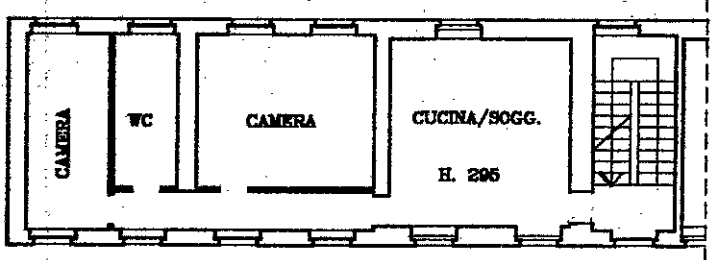
MINISTERO DELLE FINANZE  
DIPARTIMENTO DEL TERRITORIO  
**CATASTO EDILIZIO URBANO** (RDL 13-4-1939, n. 652)



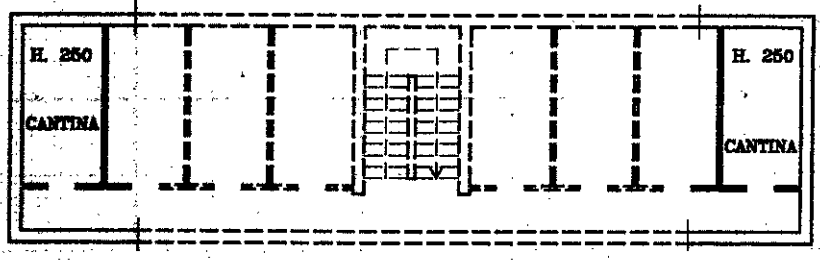
MOD. 8N (CEU)

LIRE  
500

Planimetria di u.i.u. in Comune di OLEGGIO via VECCHIA TICINO civ. 428




**PIANO TERRA**



**PIANO INTERRATO**

**ORIENTAMENTO**



SCALA DI 1:200

Nome Ufficio Proiezioni e Segno della Direzione - S.V.

Catasto dei Fabbricati - Situazione al 07/10/2024 - Comune di OLEGGIO(G019) - < Foglio 21 - Particella 428 - Subalterno 2 >  
M.14 VECCHIA TICINO n. 35 Piano S1-T

Dichiarazione di N.C.   
Denuncia di variazione   
Data presentazione: 10/12/1996 - Data: 07/10/2024 - n. T102089 - Richiedente: 02333650030  
Totale schede catastali: 21 Identificativi catastali: A2  
F. 21 n. 428 sub. 2

Compilata dal GEOMETRA  
(Titolo, cognome e nome)  
BARBAROLO ROBERTO  
Iscritto all'albo dei GEOMETRI  
della provincia di NOVARA n. 2077  
data 13.11.1996 Firma Barbarolo Roberto

RISERVATO ALL'UFFICIO

