

MODULARIO
F. rig. rend. 487



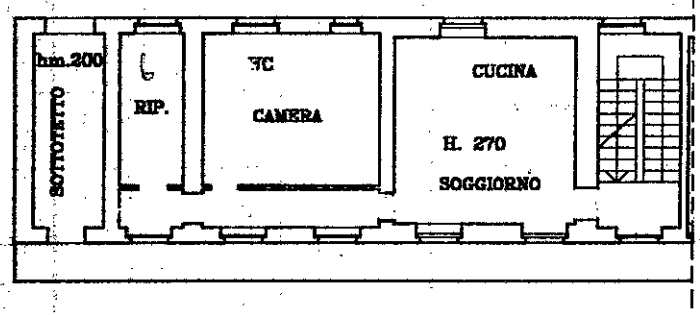
MINISTERO DELLE FINANZE
DIPARTIMENTO DEL TERRITORIO
CATASTO EDILIZIO URBANO (RDL 13-4-1939, n. 652)

MOD. BN (CEU)

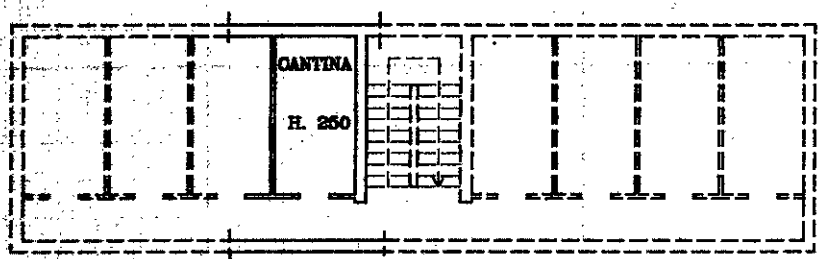


LIRE
500

Planimetria di u.i.u. in Comune di OLEGGIO via VECCHIA TICINO civ. 7




PIANO PRIMO



PIANO INTERRATO

ORIENTAMENTO



SCALA DI 1:200

Servizio Pubblicitario e Studi, s.p.a.

Catasto dei Fabbricati - Situazione al 09/07/2024 - Comune di OLEGGIO (GO19) - < Foglio 21 - Particella 428 - Subalterno 6 >
Via VECCHIA TICINO n. 35 - Piano SI - T - I

Dichiarazione di N.C.
 Denuncia di variazione
 Ultima planimetria in atti

Data presentazione: 10/12/1996 - Data: 09/07/2024 - n. T96387 - Richiedente: 02333650030
 Totale schede: 21 Formato di acquisizione: A4(210x297) - Formato stampa richiesto: A4(210x297)
 F. 21 della provincia di NOVARA n. 2077
 n. 428 sub. 6

Compilata dal GEOMETRA
 (Titolo, cognome e nome)
BARCAROLO ROBERTO
 Iscritto all'albo de' Geometri
 della provincia di NOVARA n. 2077
 data 13.11.96 Firma Barcarolo Roberto

RISERVATO ALL'UFFICIO