

MODULARIO
F. rig. rend. 487



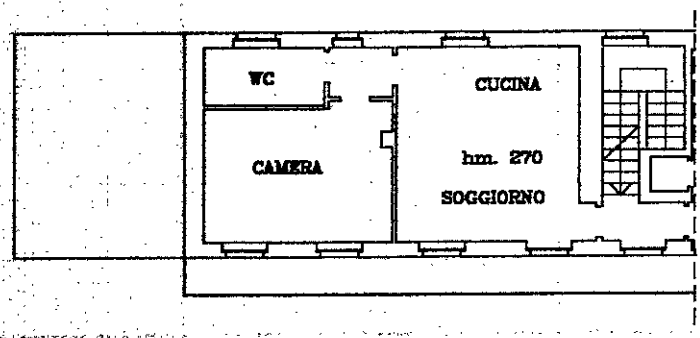
MINISTERO DELLE FINANZE
DIPARTIMENTO DEL TERRITORIO
CATASTO EDILIZIO URBANO (RDL 13-4-1939, n. 652)



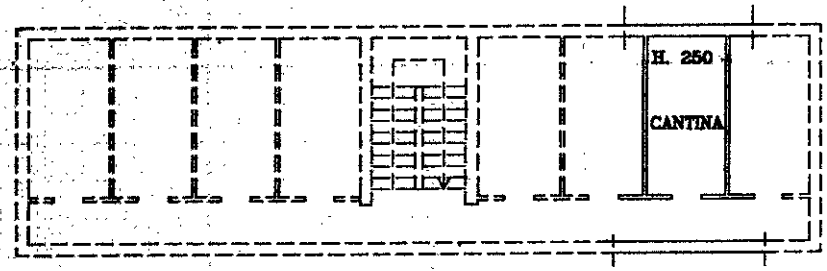
MOD. BN (CEU)

LIRE
500

Planimetria di u.i.u. in Comune di OLEGGIO via VECCHIA TICINO civ.

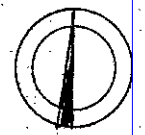


PIANO SECONDO



PIANO INTERRATO

ORIENTAMENTO



SCALA DI 1:200

Dichiarazione di N.C.
Denuncia di variazione
Data presentazione: 10/12/1996 - Data: 07/10/2024 - n. T103089 - Richiedente: 02333650030
Totale schede identificative catastali: 21
F. 21 n. 428 sub. 8

Compilata dal GEOM
(Titolo, cognome e nome)
BARBAROLO ROBERTO
iscritto all'albo dei GEOMETRI
della provincia di NOVARA
data 13.11.96 Firma [Signature]

RISERVATO ALL'UFFICIO

Catasto dei Fabbricati - Situazione al 07/10/2024 - Comune di OLEGGIO (019) - < Foglio 21 - Particella 428 - Subalfermo 8 >
Via VECCHIA TICINO n. 35 Piano SI-T-2