

MODULARIO
F. rig. rend. 407



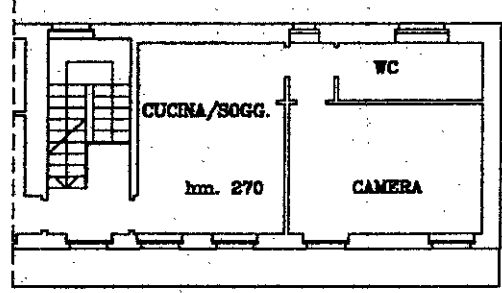
MINISTERO DELLE FINANZE
DIPARTIMENTO DEL TERRITORIO
CATASTO EDILIZIO URBANO (RDL 13-4-1939, n. 652)

MOD. BN (GEU)

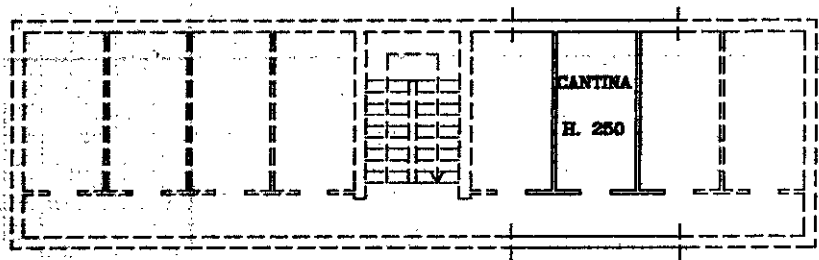


LIRE
500

Planimetria di u.i.u. in Comune di OLEGGIO via VECCHIA TICINO civ.




PIANO SECONDO



PIANO INTERRATO

ORIENTAMENTO



SCALA DI 1:200

Ultima planimetria in atti
Dichiarazione di N.C.
Denuncia di variazione
Data presentazione: 10/12/1996 - Data: 07/10/2024 - n. T103349 - Richiedente: 02333650030
Totale schede catastali: A4 (210/297) - Iscritto all'albo dei geometri stampati n. 10277
F. n. 428 sub. 9

Compilata dal GEOMETRA
(Titolo, cognome e nome)
BARCAROLO ROBERTO
della provincia di NOVARA n. 10277
data 13.11.96 Firma Roberto Barcarolo

RISERVATO ALL'UFFICIO

Catasto dei Fabbricati - Situazione al 07/10/2024 - Comune di OLEGGIO (GO19) - < Foglio 21 - Particella 428 - Subalfermo 9 >
Via VECCHIA TICINO n. 35 - Piano S1-T-2